





Проектируемая территория в структуре Ленинградской области



Проектируемая территория в структуре Приозерского района



УСЛОВНЫЕ ОБОЗНАЧЕНИЯ

-  Граница проектируемого жилого массива согласно ППТ
-  Территория проектирования
-  Граница Раздольевского сельского поселения
-  Граница санитарно-защитной зоны животноводческого комплекса (300 м)

						30-2013-00-П-ПЗУ			
						Ленинградская область, Приозерский район, д.Раздолье			
Изм	Колуч	Лист	№ док	Подпись	Дата	Проект строительства инженерной и транспортной инфраструктуры на объекте: Массив N 1 малоэтажной жилой застройки	Стадия	Лист	Листов
							П	2	
ГИП				Хромова			Ситуационный план М 1:10000		
Проверил				Остапенко					
Разраб.				Широкова					
Разраб.						ООО "Стройтрест"			
Н. контр				Коконина					